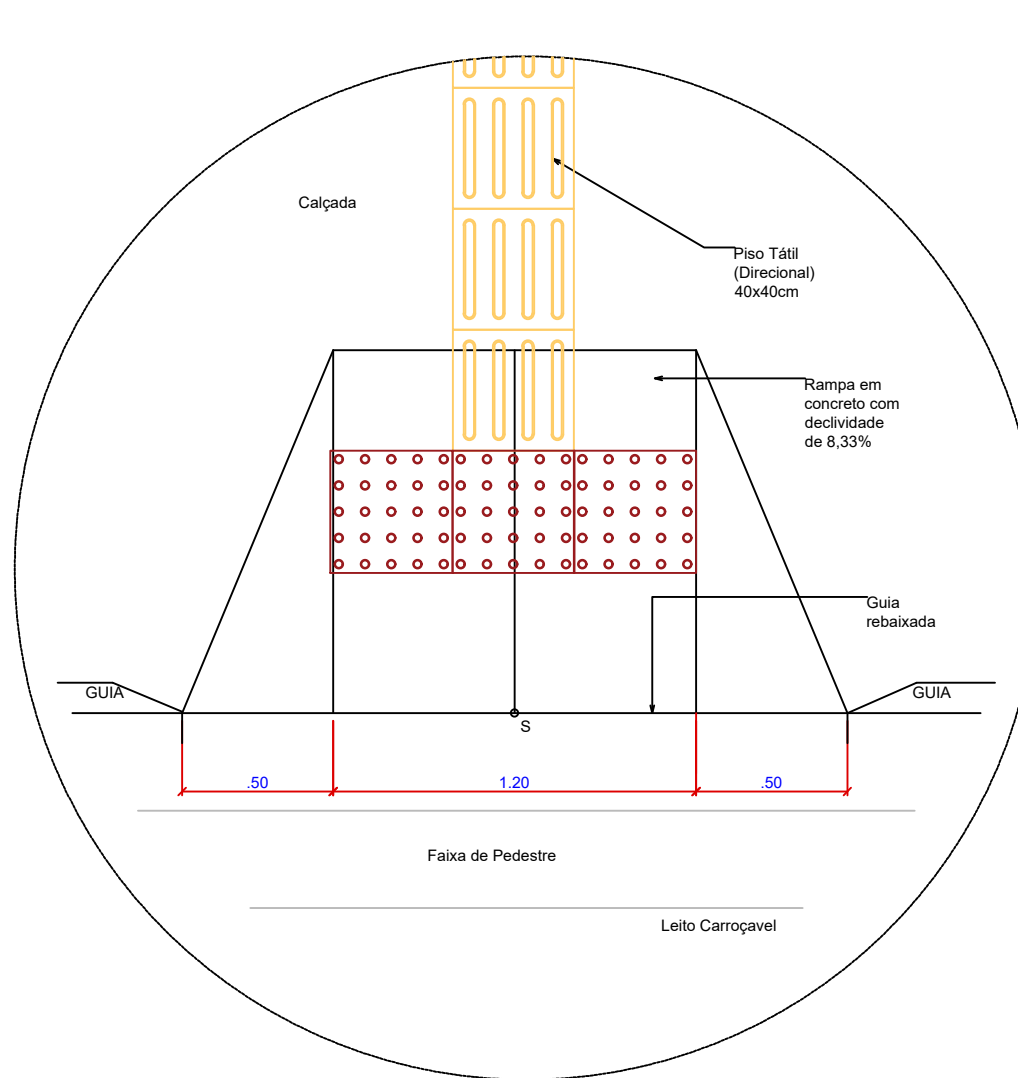
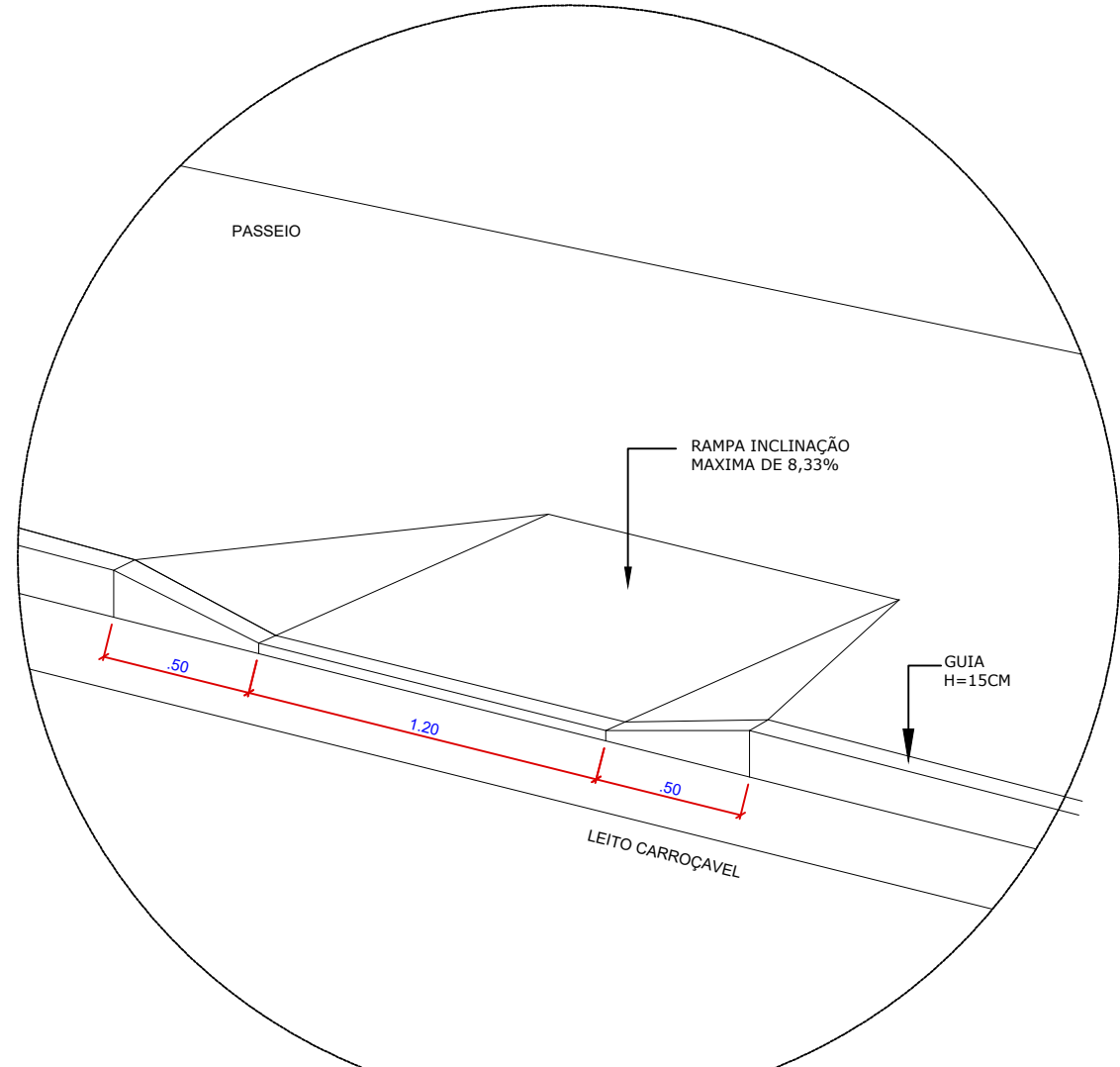


QUADRO DE QUANTITATIVOS				
GRÁFICO	ITEM	DESCRIÇÃO	UN	QUANT
	01	PISO EM CONCRETO USINADO E:6CM ACABAMENTO CONVENCIONAL	M2	1.664,79
	02	PISO EM CONCRETO USINADO E:6CM ACABAMENTO CONVENCIONAL PASSEIO	M2	592,44
	03	PISO EM CONCRETO PAVER RETANGULAR COLORIDO	M2	478,90
	04	GRAMA ESMERALDA EM PLACAS OU ROLO	M2	1.604,85
	05	GRAMA SINTÉTICA	M2	300,63
	06	MEIO FIO 13 X 22CM EM TRECHO RETO	M	155,81
	07	PISO PODOTÁTIL DIRECIONAL 40X40CM AMARELO	M	466,40
	07	PISO PODOTÁTIL ALERTA 40X40CM VERMELHO	M	58,00
			UN	140

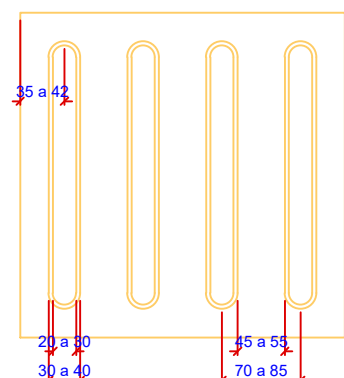
Rua Constantino Giongo



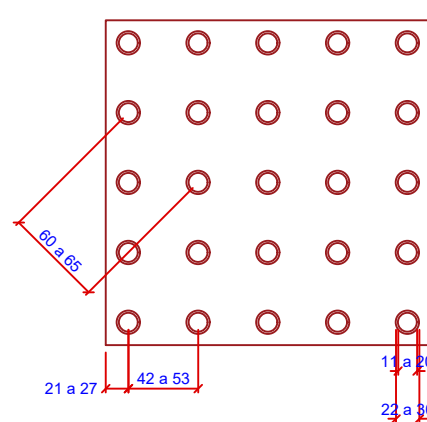
DETALHE DO REBAIXO PARA ACESSO DE PEDESTRE
esc: 1:25



PERSPECTIVA DO REBAIXO PARA ACESSO DE PEDESTRE
esc: 1:25



DETALHE DA SINALIZAÇÃO TÁTIL DIRECIONAL
esc: 1:50



DETALHE DA SINALIZAÇÃO TÁTIL ALERTA
esc: 1:50



DEPARTAMENTO DE ENGENHARIA
AV. Valdir Mazutti, nº 799W Bom Jardim, Campos de Júlio - MT
Telefone: 65 3387-2800

Obras:
PROJETO PARA CONSTRUÇÃO DE PRAÇA NO BAIRRO JARDIM DAS PALMEIRAS, Quadra 06, Lote 01, Rua Mathias Fhür esquina com a Rua Constantino Giongo

Área da Praça: 4.096,70 m²
Área das Quadras: 1.130,50 m²
Área Total: 5.227,20 m²

MUNICÍPIO DE CAMPOS DE JÚLIO-MT
CNPJ: 01.614.516/0001-99

CINTYA VIEIRA SOUTO
Arquiteta e Urbanista
Responsável Técnico
CAU 134752-7

Conteúdo: ARQUITETÔNICO
PLANTA DE PAGINAÇÃO

DECLARO QUE A APROVAÇÃO DO PROJETO NÃO IMPLICA NO RECONHECIMENTO POR PARTE DA PREFEITURA DO DIREITO DE PROPRIEDADE DO TERRENO.

Data: JUNHO/2023

Escala: INDICADAS

Desenho:

Folha: 09